




- Constructible sous conditions B1 \*
- Constructible sous conditions B2 \*
- Constructible sous conditions B3 \*
- Non constructible R
- Zone de précaution Rp \*
- Zone soumise aux chocs mécaniques Rc \*
- Zone soumise au recul du trait de côte Rr \*
- Cote de référence (en m NGF IGN69) :  
aléa centennial + 20 cm en zone fluviale  
et aléa 2100 en zone maritime
- Limite communale
- Limite de parcelle
- Bâtiment
- Zone d'activités portuaires \*

\* Zone non représentée sur la planche

0 25 50 100  
Mètres

**PREFECTURE DES COTES-D'ARMOR**

  
Liberté • Égalité • Fraternité  
REPUBLIQUE FRANÇAISE

*Direction Départementale des Territoires et de la Mer des Côtes-d'Armor*

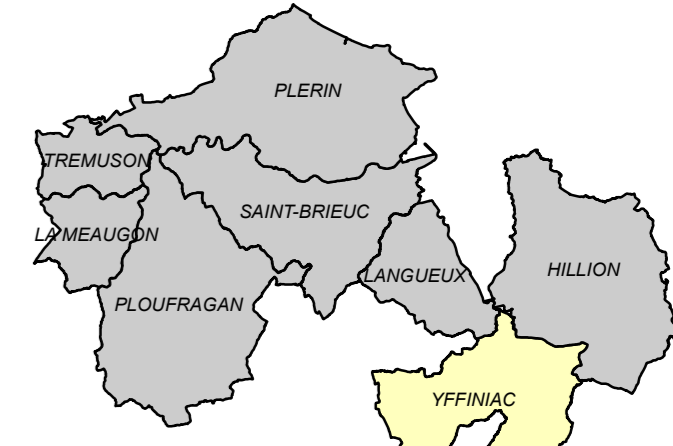
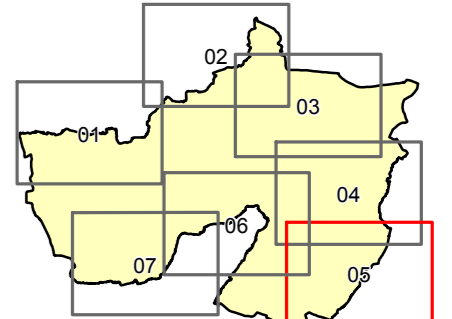
**PLAN DE PREVENTION DES RISQUES LITTORAUX  
ET D'INONDATION (PPRL-i)  
DE LA BAIE DE SAINT-BRIEUC**

**Plérin, Saint-Brieuc, Languoux, Yffiniac,  
Hillion, Ploufragan, Trémuson et La Méaugon**

**CARTE REGLEMENTAIRE**

**Dossier approuvé par arrêté préfectoral du 28 décembre 2016**

**Commune de YFFINIAC**

DDTM22  
SCIPRS/RN  
1, rue du Parc  
22022 Saint-Brieuc Cedex

Date : Février 2016  
Echelle : 1/2000  
Planche : 5/7  
Mise à jour :