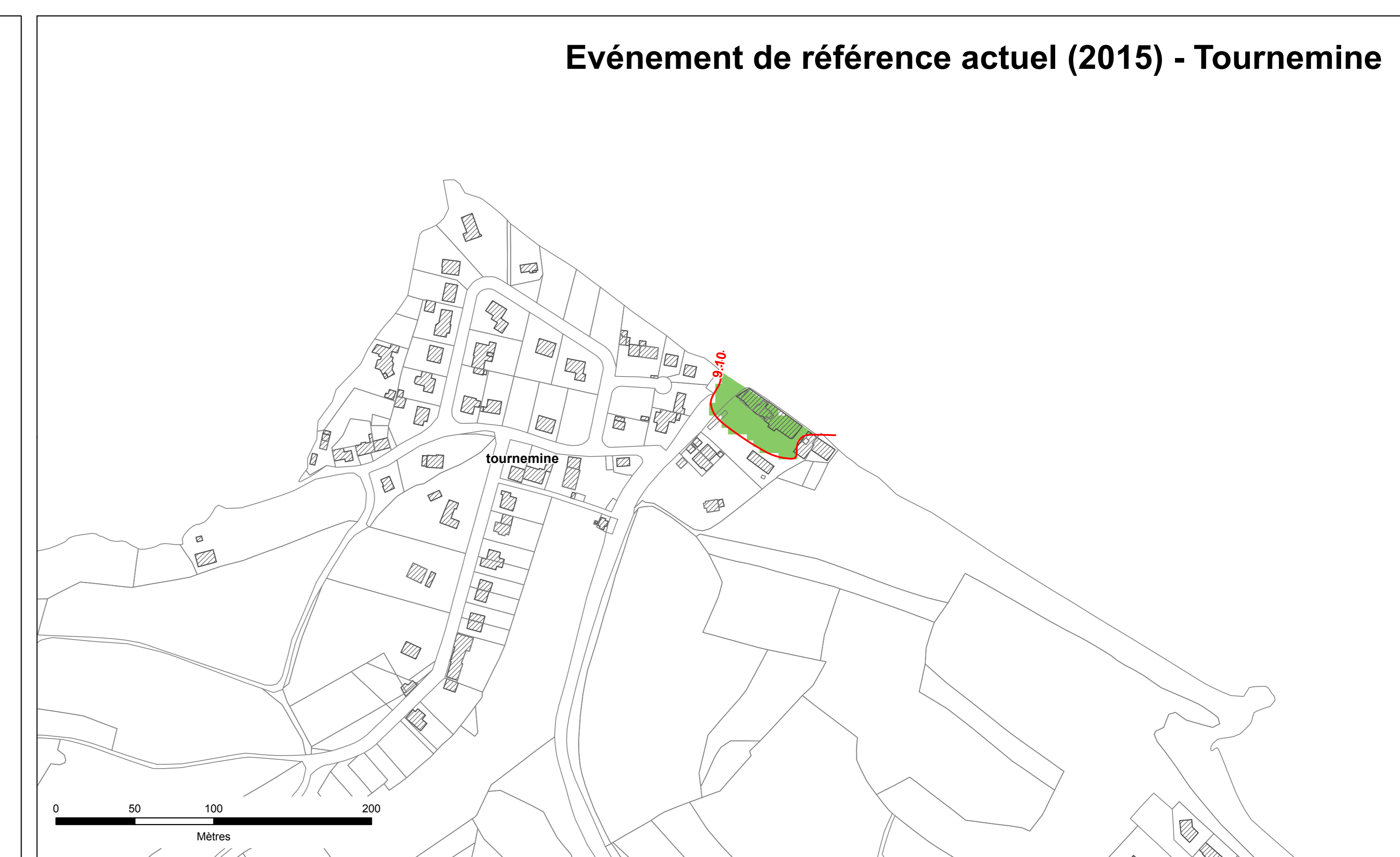


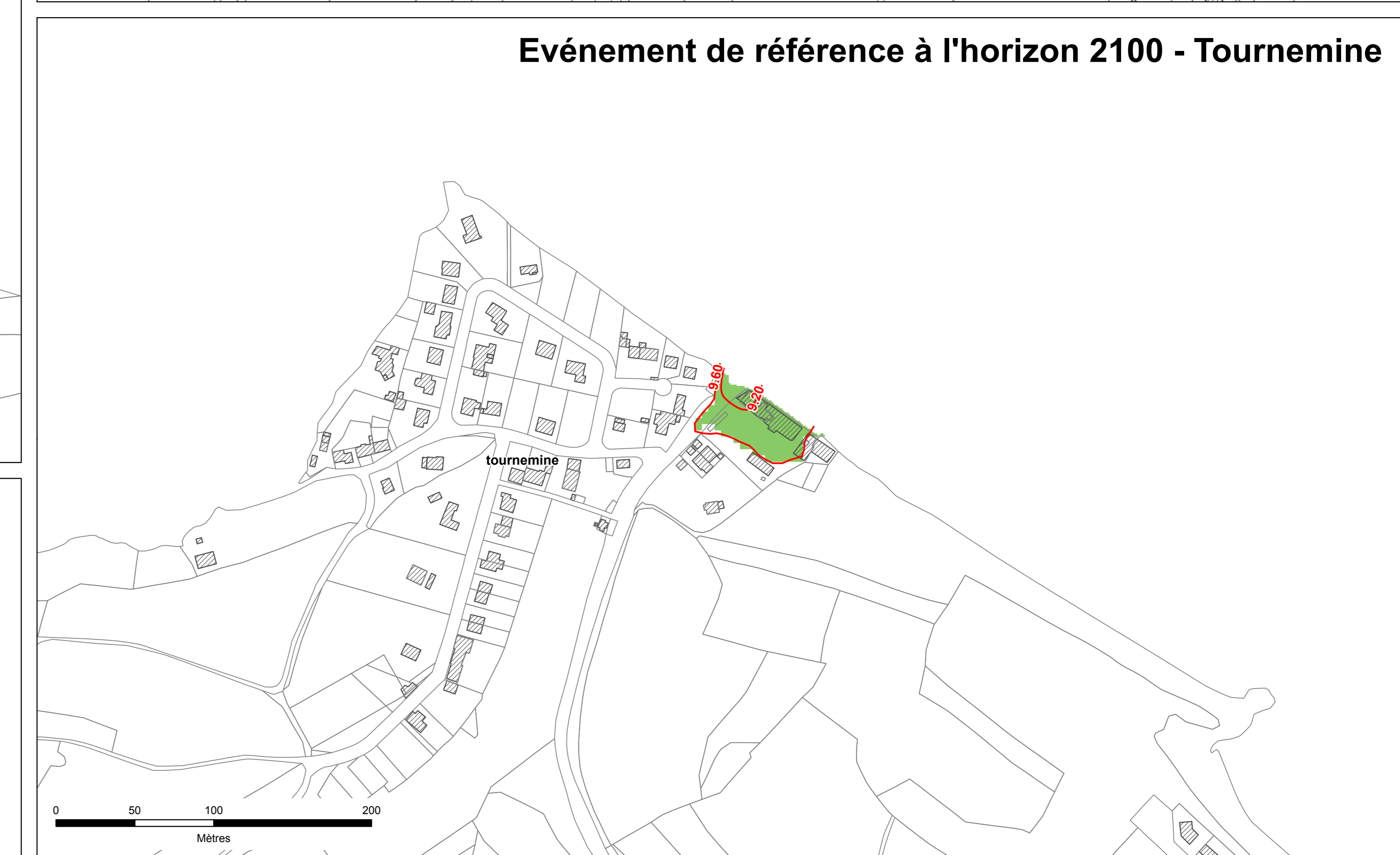
Événement de référence actuel (2015) - Les Rosaires



Événement de référence actuel (2015) - Tournemine



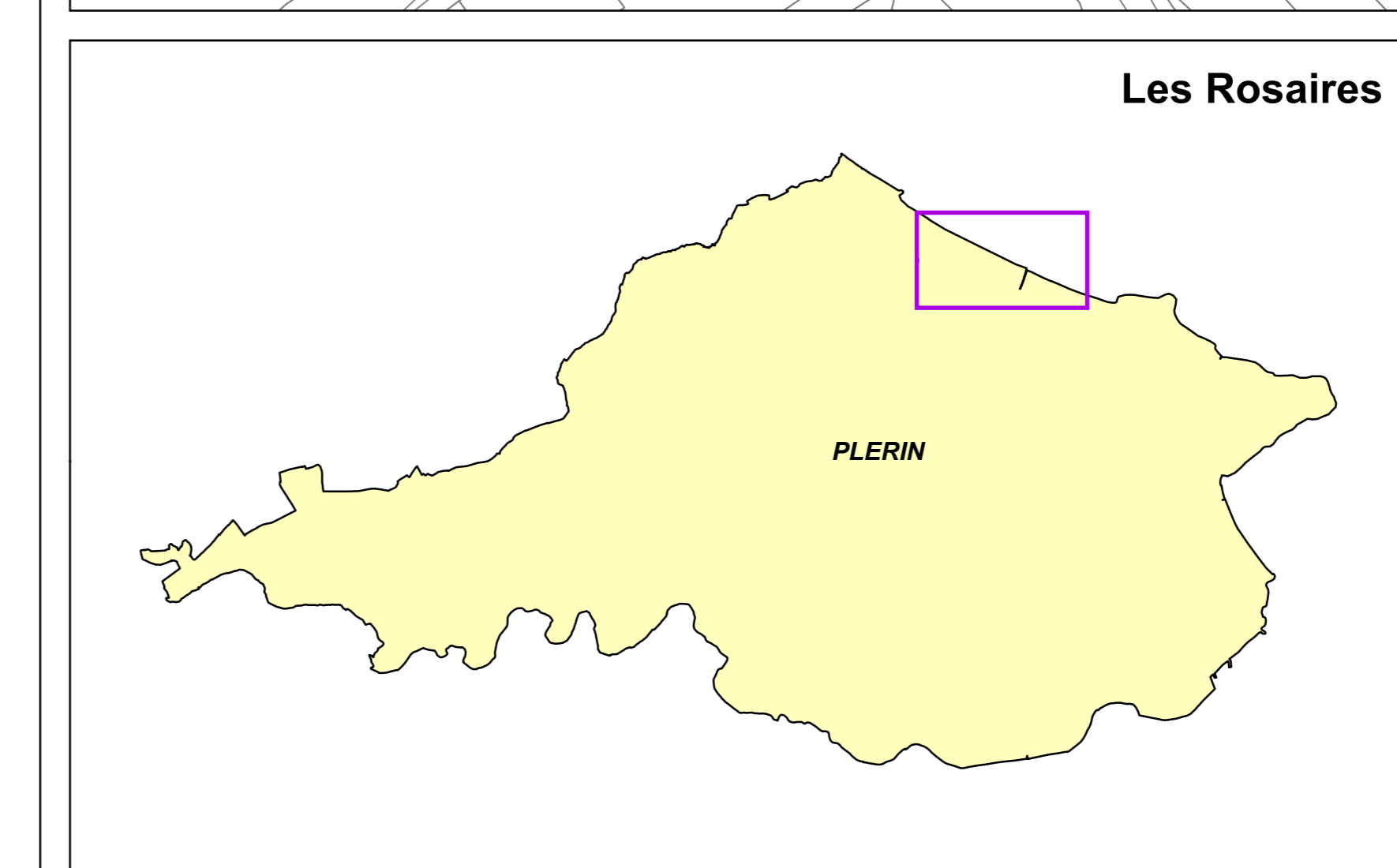
Événement de référence à l'horizon 2100 - Tournemine



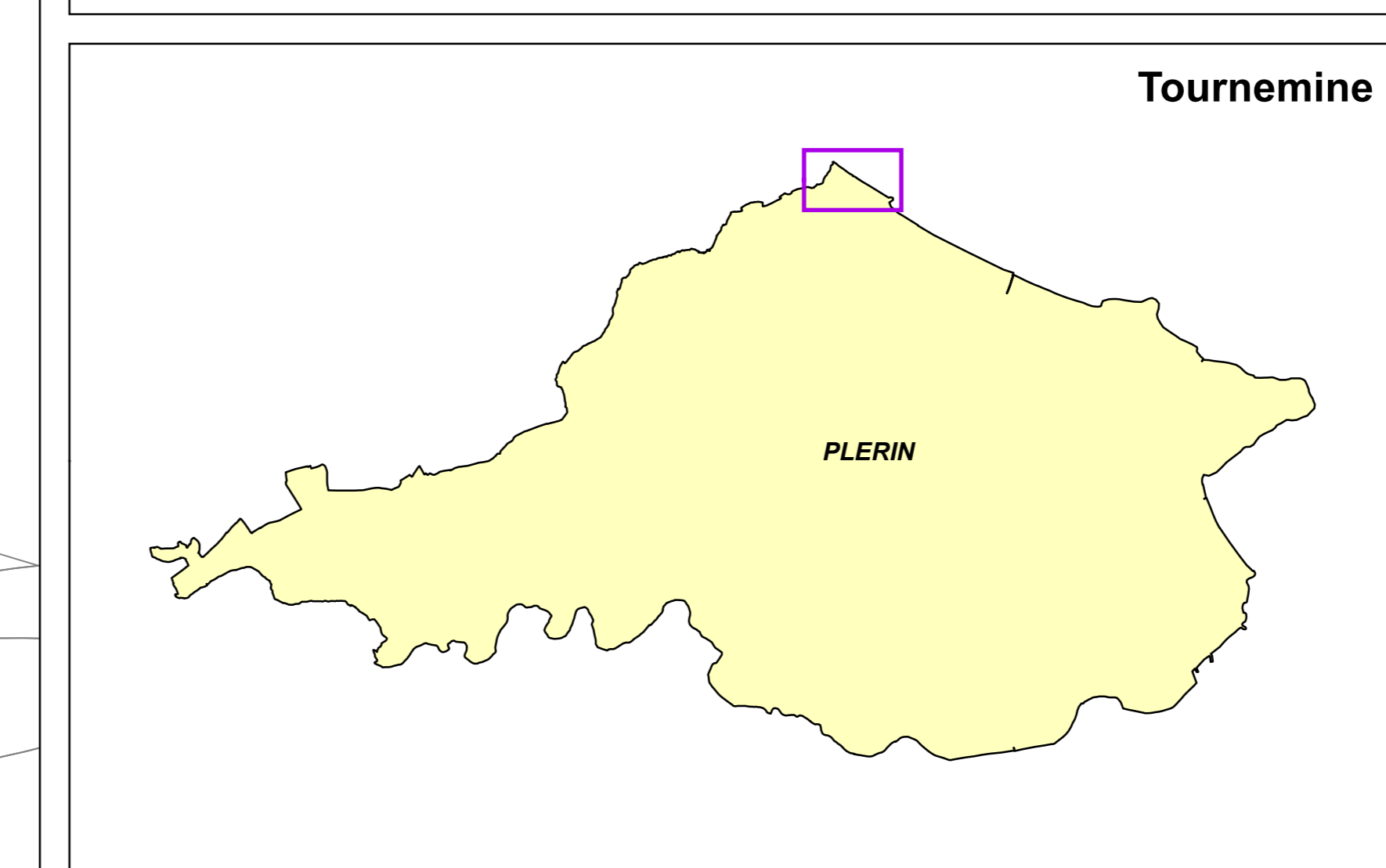
Événement de référence à l'horizon 2100 - Les Rosaires



Les Rosaires



Tournemine



PREFECTURE DES COTES-D'ARMOR



Direction Départementale des Territoires et de la Mer des Côtes-d'Armor



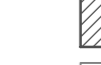

**PLAN DE PREVENTION DES RISQUES LITTORAUX
ET D'INONDATION (PPRL-i)
DE LA BAIE DE SAINT-BRIEUC**

Plérin, Saint-Brieuc, Languoux, Yffiniac,
Hillion, Ploufragan, Trémuson et La Méaugon

**CARTE DES COTES DE REFERENCE
AUX ROSAIRES ET A TOURNEMINE
- COMMUNE DE PLERIN -**

- Annexe 3 -

Dossier approuvé par arrêté préfectoral du 28 décembre 2016

-  Cote de référence (m NGF IGN69)
-  Zone inondable
-  Bâtiment
-  Limite de parcelle

